

# ENGUÍDANOS: ATRACCIÓN NATURAL



## HOZ DEL AGUA





# ENGUÍDANOS: ATRACCIÓN NATURAL

## HOZ CERRADA



La peculiaridad de este angosto valle o hendidura erosionada en el terreno, estriba tanto en su forma rectilínea y cerrada en el extremo interior, es decir, sólo es accesible desde la boca de salida, donde conecta con la Hoz Seca, como por lo escarpado de sus laterales. En sus apenas 2 kms. de longitud, tiene entre 250 y 400 metros de anchura con paredes de hasta 200 metros de altura, coronadas por farallones rocosos. Poco queda de aquellas inmensas masas de agua que dieron origen a estas hoces, que hoy se filtra hacia los innumerables arroyos y ríos subterráneos y que aflora al exterior, en forma de manantiales a la busca del lecho de los ríos próximos.



# ENGUÍDANOS: ATRACCIÓN NATURAL

## ALDEA DEL CHARANDEL




Se trata de una pequeña aldea de hortelanos en la que destaca el uso por parte de sus habitantes del agua del río Mira. Por la aldea pasa una canalización artificial de agua que viene desde el río Mira para dar servicio a las casas y poder utilizarla para uso doméstico, al mismo tiempo que es usada para regar las huertas y, como último fin, para producir la electricidad de la aldea, ya que hace cincuenta años se instaló una minicentral eléctrica que es movida por el agua de este cauce artificial antes de ser devuelta al río Narboneta en una caída de unos cuatro metros, y desde la que la electricidad se genera y llega a las casas de esta singular aldea.



# ENGUÍDANOS: ATRACCIÓN NATURAL

## LAS CHORRERAS



Muy cerca del salto de la central eléctrica, a pocos kilómetros de la población, se encuentra uno de los parajes naturales más bonitos y espectaculares que ofrece el río Cabriel en todo su trazado: Las Chorreras. Se trata de un tramo de prolongada pendiente del cauce del río que el agua ha ido tallando sobre la piedra viva del lugar ocasionando un paraje natural único, con rincones de extrema belleza, cascadas, corrientes, balsas de agua, rápidos, saltos de agua, en medio de una naturaleza viva, colorida, sonora y limpia. Es el Cabriel en todo su esplendor, todo un espectáculo.



# ENGUÍDANOS: ATRACCIÓN NATURAL

LAS CHORRERAS







*Enguïdanos*  
Atracción Natural

[www.enguidanos.es](http://www.enguidanos.es)

## PARAJE NATURAL DE LAS CHORRERAS

En el río Cabriel a 5 Km. de Enguïdanos, en el Salto Lucas Urquijo.

*Enguïdanos*

Un auténtico Parque de Atracciones Natural





# PLAN DE ACCIÓN AGENDA 21 LOCAL DESPLIEGUE DE ACTUACIONES



Cuenta Atrás 2010  
Guía de Buenas Prácticas  
para Detener la Pérdida  
de Biodiversidad



## Propuestas de Nuevos Espacios Naturales Protegidos

El reconocimiento de espacios que contengan valores ambientales susceptibles de ser declarados Espacio Natural Protegido bajo alguna de las figuras reconocidas, tanto a nivel nacional como regional, es la tarea que está llevando a cabo el Ayuntamiento de Enguadano (Cuenca) con el **paraje del Salobral**.

El Paraje del Salobral de Enguadano es una pequeña vega o depresión donde afloran aguas subterráneas cargadas de sales y por evaporación se acumulan en los horizontes superficiales del suelo. En estas condiciones sólo prospera un tipo de vegetación especializada llamada en estos casos vegetación halófila. Ésta es capaz de soportar el estrés osmótico derivado de las altas concentraciones de sales en el medio.

Guía de Buenas Prácticas para Detener la Pérdida de Biodiversidad CUENTA ATRÁS 2010



Dos vistas de los trabajos de revegetación en El Salobral, Enguadano (Cuenca)

Los cerros que bordean esta vega son de naturaleza gypsica formados por arcillas rojas y verdes y yesos del periodo del Terciario. La ley de la Conservación de la Naturaleza de Castilla-La Mancha contempla la protección de un conjunto de hábitats en los que se encuentran los juncos halófilos (*Juncus maritimus* y *Juncus acutus*) que forman depresiones permanentemente encharcadas hasta finales de verano, las praderas salinas de *Puccinellia* en los márgenes de los juncos, los matorrales halófitos y gypsófilos con dos endemismos iberoibéricos como son el garbanillo y la jaborana de La Mancha. Dada la importancia de la vegetación que habita en estas estepas gypsicas, este endemismo está integrado dentro del LIC.

Este paraje se ha sometido a una rehabilitación medioambiental ya que anteriormente existía un antiguo balneario de aguas saladas abandonado y donde la vegetación halófila estaba en peligro por el ganado y el paso incontrolado de personas. Los baños del Salobral aparecen en una pequeña depresión donde afloran aguas subterráneas cargadas en sales.

A través de la Confederación Hidrográfica del Júcar se ha podido actuar para recuperar la vegetación halófila existente así como para crear un área de educación ambiental dirigida a escolares y asociaciones con el fin de dar a conocer este espacio.

Se pretende declarar este paraje como **micro reserva de flora**, y para ello se han comenzado los pertinentes trámites administrativos.

El trabajo realizado ha consistido en proteger a esta flora amenazada por el pastoreo y por las pisadas de las personas que circulaban por esta zona, por lo que se ha instalado un vallado de madera que impide el acceso a la zona de vegetación. También se ha mejorado el camino de acceso y la balsa de agua salada evitando la pérdida de agua sobrante.





# PLAN DE ACCIÓN AGENDA 21 LOCAL DESPLIEGUE DE ACTUACIONES



## GUÍA CAPITAL DE LA BIODIVERSIDAD : 32 Ideas para conservar la biodiversidad de su municipio AÑO 2011




De las 450 presentadas, se han elegido 32 para esta publicación. La información que a continuación se ofrece de cada una de ellas es breve, apenas un primer acercamiento. Sin embargo, el lector puede ampliar la información en la página web de contacto que se brinda, asociada a cada uno de los proyectos.

De entre los 32 publicados aparece uno del Ayuntamiento de Enguídanos: **La declaración de la Microreserva De flora del Salobral.**



**ENGUÍDANOS: ATRACCIÓN NATURAL**

**RUTAS POR LOS PARAJES DE ENGUÍDANOS**





# ENGUÍDANOS: ATRACCIÓN NATURAL



## PARAJE DE LA HOZ DEL AGUA



Se trata de una hoz de gran belleza en la que podemos encontrar numerosas fuentes y manantiales que afloran en las grietas de los barrancos y hoces labradas por el agua en una lenta corrosión de miles de años.

Discurre por parte del Sendero PR Cu-50 .



# ENGUÍDANOS: ATRACCIÓN NATURAL

## HOZ DEL RÍO MIRA



Uno de los parajes más espectaculares y bonitos es la hoz del río Mira justo antes de su desembocadura en el embalse de Contreras.

La naturaleza nos brinda un pequeño cañón fluvial horadado en las paredes verticales de piedra donde el río, al fondo, la vegetación, las aves rapaces y la quietud del lugar transportan al visitante a un espacio natural único donde lo diminuto es el ser humano.



# ENGUÍDANOS: ATRACCIÓN NATURAL

## PARAJE EL PEREJIL



Allá donde el río Cabriel cumple la función de límite territorial natural entre los pueblos de Enguñdanos y La Pesquera existe un paraje denominado, comúnmente en ambas orillas el Perejil desde el se puede divisar el avance sosegado del río hacia las aguas del pantano de Contreras por un cauce de proporciones abismales donde la roca guía el camino del agua entre plantas de fluviales, vientos silbantes y aves que sobrevuelan el infinito de un horizonte sin límites. Excelso.



# ENGUÍDANOS: ATRACCIÓN NATURAL

EL PEREJIL





# ENGUÍDANOS: ATRACCIÓN NATURAL



**SALTO DE AGUA DEL RÍO GUADAZAÓN**



# ENGUÍDANOS: ATRACCIÓN NATURAL



## PARAJE DEL SALOBRAL: ANTIGUOS BAÑOS



Junto al cerro Cabeza Moya, que guarda un yacimiento arqueológico ibérico, hay un manantial de agua salada en una rambla salina donde hasta hace pocos años existió un balneario de aguas saladas, del que hoy sólo quedan sus ruinas, y del que existe un proyecto de restauración por parte de la Confederación Hidrográfica del Júcar.




# ENGUÍDANOS: ATRACCIÓN NATURAL

## PARAJE DEL SALOBRAL: ANTIGUOS BAÑOS





# ALDEA DEL CHARANDEL





# ENGUÍDANOS: ATRACCIÓN NATURAL



## LAS CHORRERAS





# ENGUÍDANOS: ATRACCIÓN NATURAL

## 5º.- CAZA Y PESCA



Dentro del rico y variado patrimonio natural hay que destacar que Enguídanos posee 17098 Has. de terreno áspero y montañoso, donde abundan pinares (negral, rodano y carrasco), arbustos y hierbas (romero, tomillo, hinojo, esparto, hiedra, sauco, madroño, etc). Se encuentra rodeada por los montes de Losilla, Matallana, Azagrado, Pinos Altos, Maraña, Las Ramblas y Dehesa Boyal con una extensión de 9.913 Has.

Enguídanos posee una rica y variada riqueza cinegética y cuenta con más de 7 cotos de caza menor y se están preparando dos cotos de caza mayor.

También cuenta con pesca en el río Cabriel tales como barbos, truchas, etc.



# PLAN DE ACCIÓN AGENDA 21 LOCAL DESPLIEGUE DE ACTUACIONES BUENAS PRÁCTICAS



Cuenta Atrás 2010  
Guía de Buenas Prácticas  
para Detener la Pérdida  
de Biodiversidad



## UICN

# Unión Internacional de Conservación de la Naturaleza

# 2008



# PLAN DE ACCIÓN AGENDA 21 LOCAL DESPLIEGUE DE ACTUACIONES



Cuenta Atrás 2010  
Guía de Buenas Prácticas  
para Detener la Pérdida  
de Biodiversidad



DIAGNOSTICO DE  
SOSTENIBILIDAD

2007

ENGUÍDANOS



*CAMINANDO HACIA  
EL FUTURO*

agenda  
21 MANCHUELA  
CONQUENSE

agenda  
21 MANCHUELA  
CONQUENSE

agenda  
21 manchuela  
conquense



# PLAN DE ACCIÓN AGENDA 21 LOCAL DESPLIEGUE DE ACTUACIONES



I CONCURSO DE PROYECTOS PARA EL INCREMENTO DE LA BIODIVERSIDAD  
DE LA RED DE GOBIERNOS LOCALES + BIODIVERSIDAD ( 2008)

PROYECTO: “ PROTECCIÓN INTEGRAL DE LA FLORA ,  
VEGETACIÓN Y LOS HÁBITÁTS PRIORITARIOS EN EL  
MUNICIPIO DE ENGUÍDANOS”

**MENCIÓN ESPECIAL**  
sin financiación



Ayuntamiento de Enguñadanos

**adiman**  
Asociación de Desarrollo Integral  
de la Manchuela Conquense



**Junta de Comunidades de  
Castilla-La Mancha**



# PLAN DE ACCIÓN AGENDA 21 LOCAL DESPLIEGUE DE ACTUACIONES



PROYECTO: “ PROTECCIÓN INTEGRAL DE LA FLORA , VEGETACIÓN Y LOS HÁBITÁTS PRIORITARIOS EN EL MUNICIPIO DE ENGUÍDANOS” ( 2009)

SUBVENCIONADO POR LA **FUNDACIÓN BIODIVERSIDAD** EN LA CONVOCATORIA DE 2009 .  
**110.000 €** SUBVENCIONA CON UN 70% ( 77.000 € )



Ayuntamiento de Enguïdanos







## MENCIÓN ESPECIAL DEL PREMIO CONAMA A LA SOSTENIBILIDAD DE PEQUEÑOS Y MEDIANOS MUNICIPIOS ( SEVILLA ) DICIEMBRE 2009 Categoría de menos de 5000 habitantes

Proyecto: “ Biodiversidad y desarrollo sostenible “



Ayuntamiento de Enguñadanos





# PLAN DE ACCIÓN AGENDA 21 LOCAL DESPLIEGUE DE ACTUACIONES



## PREMIO III CONCURSO DE PROYECTOS PARA EL INCREMENTO DE LA BIODIVERSIDAD DE LA RED DE GOBIERNOS LOCALES + BIODIVERSIDAD ( 2010 )

Proyecto: “ Fuentes y manantiales , refugio de biodiversidad “



Ayuntamiento de Enguñados





# PLAN DE ACCIÓN AGENDA 21 LOCAL DESPLIEGUE DE ACTUACIONES



## PREMIO EN EL IX PLENARIO DE LA RED DE CIUDADES Y PUEBLOS SOSTENIBLES DE CLM ( 2011 )



Ayuntamiento de Enguیدanos





# ENGUÍDANOS: ATRACCIÓN NATURAL

## RÍOS DE ENGUÍDANOS



### RÍOS DE ENGUÍDANOS



- 1.- El Cabriel es el río más importante que nos atraviesa, viene desde Villar del Humo y Villora, para después unirse con sus cuatro afluentes, que son el GUADAZAÓN, el MIRA, el NARBONETA y el SAN MARTÍN. Finalmente va al embalse de Contreras en la zona de La Pesquera camino del mediterráneo. El río Cabriel junto con su afluente el Guadazaón son aprovechados hidroeléctricamente en la zona del Salto Lucas Urquijo. En esta zona se encuentra uno de los parajes más emblemáticos de Enguñados, que son Las Chorreras.
- 2.- El Guadazaón viene de la zona de Carboneras y Cardenete, y confluye con el Cabriel cerca del Salto Lucas Urquijo.
- 3.- El río Mira u Ojos de Moya viene del pueblo cercano de Mira. El río Mira se une en el embalse de Contreras al río Cabriel, cerca de la zona de El Perojil.
- 4.- El río Narboneta se une con el río Mira en la aldea del Charandel. Este río ha sido aprovechado en esta aldea tanto para regar, lavar como para producir energía eléctrica.
- 5.- El río San Martín que viene de Villora riega la zona de la Vega y desemboca cerca de Cabeza Moya con el Cabriel.





FUENTE SAN BLAS





# ENGUÍDANOS: ATRACCIÓN NATURAL

## FUENTES Y MANANTIALES



Si hay algo característico de Enguñados es la cantidad de fuentes y manantiales que se encuentra el visitante. Así, algunas de ellas son: la Fuente de la Plaza Mayor, de la que han bebido siempre vecinos y caminantes, la Fuente de San Blas, que además cuenta con un pequeño lavadero tradicional rehabilitado, la Fuente del Pago, la Fuente de Donato, con una de las mejores aguas para beber y disfrutar de su frescor y su sabor, la Fuente de Marcial, la Fuente Escarahuela en el camino del Rodeno, la Fuente del manantial Villaescusa, en la Hoz del Agua, Fuentes Claras y Fuentecillas. En todas ellas se puede beber el agua que de manera natural fluye sin parar y con constancia.



FUENTES Y MANANTIALES